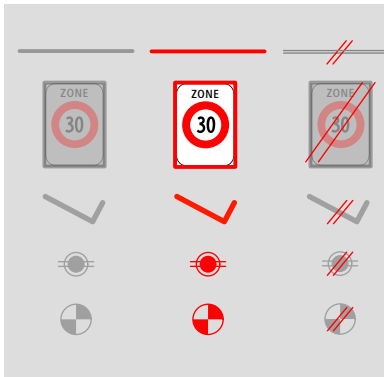


Legende

Bestehend Projektiert Abbruch



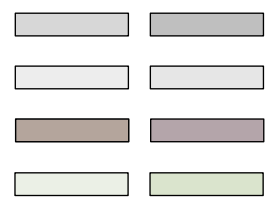
Markierungen

Projektrelevante Signalisation

Signalstandort

Inselposten / Spezialständer

Kandelaber / Lichtsignalanlage (LSA)



Strasse / Fahrbahn

Trottoir

Gebäude

Grünfläche

Umsetzung Zielbild Temporegime


Übersicht Etappe 1

Massnahmenplan zur Verkehrsanordnung

1:2'000

| | | | | | |
|------------|-----|----------|------------|-------------|--------|
| Gez. | NIK | Datum | 19.04.2022 | Plan Nr. | 010 |
| Gepr. | TD | Plan Gr. | 630 / 1050 | Projekt Nr. | 200381 |
| Änderungen | | | | | |
| A | | | | | |
| B | | | | | |
| C | | | | | |
| D | | | | | |
| E | | | | | |

Im vorliegenden Plan sind die Signalisationen und Markierungen der damit verbundenen Verkehrsanordnung dargestellt. Im weiteren Projektverlauf sind geringfügige Anpassungen an Signalisationen und Markierungen möglich. Massgebend ist der Verfügungstext.



poliplan GmbH, Merkurstrasse 23, 8400 Winterthur
052 511 20 30, www.poliplan.ch, info@poliplan.ch

